


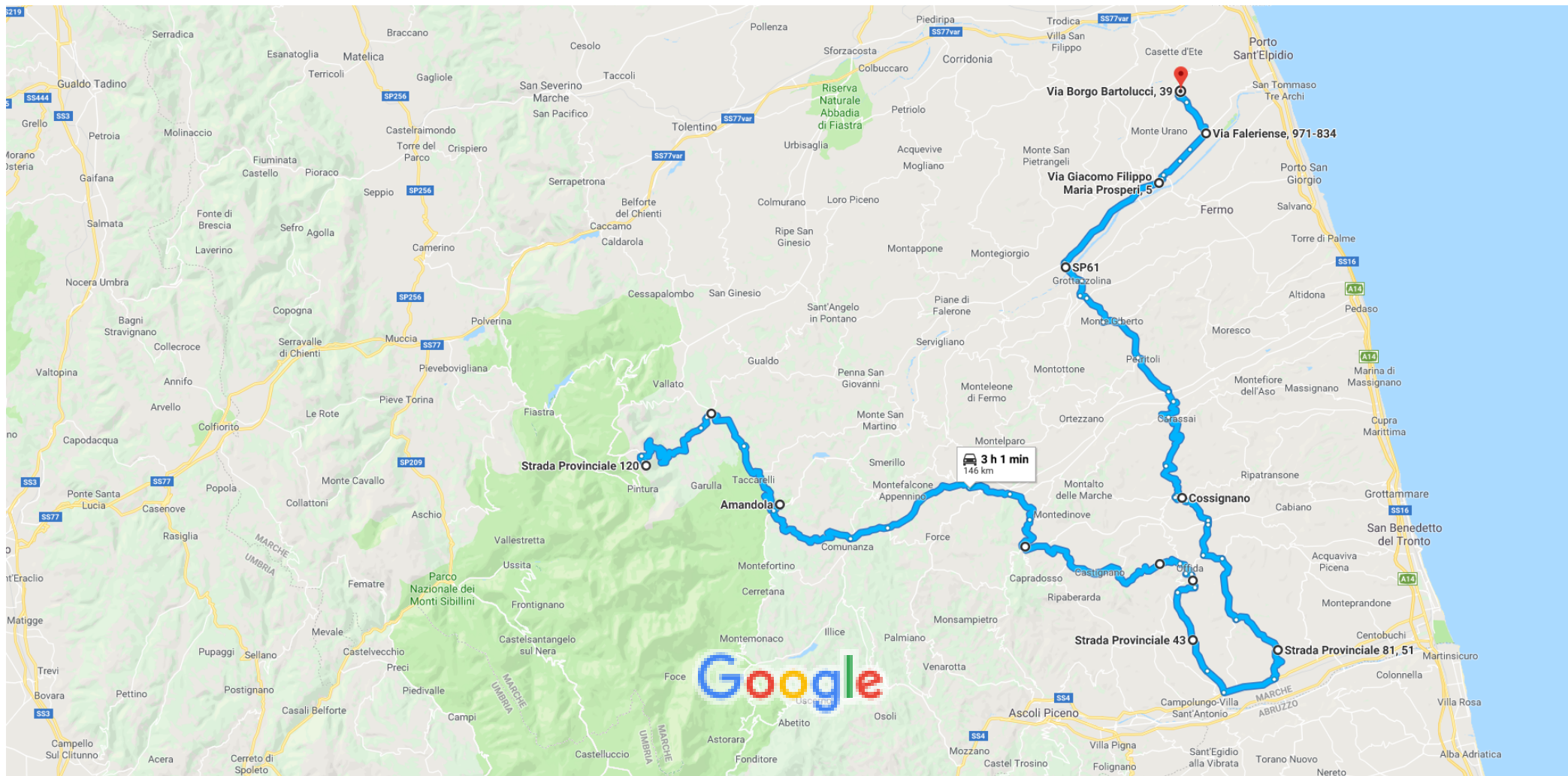


da Strada

In auto 146 km, 3 h 1 min

Provinciale 120, 62028 Sassotetto MC a Via  
Borgo Bartolucci, 39, 63811 Sant'Elpidio a  
Mare FM





Dati cartografici ©2019 Google

5 km 


# Strada Provinciale 120

62028 Sassotetto MC

## Continua in direzione di Strada Provinciale 120

---

3 min (950 m)

-  1. Procedi in direzione nordovest su Strada Provinciale 120

---

180 m

-  2. Svoltala leggermente a destra

---

140 m

-  3. Svoltala a destra

---

600 m

## Segui Strada Provinciale 120 e Strada Picena/Strada Provinciale 78 in direzione di SP237 a Amandola





---

33 min (23,9 km)

-  4. Svoltala a destra e prendi Strada Provinciale 120

---

10,9 km

-  5. Svolta leggermente a sinistra e prendi Via D. De Minicis  
950 m
-  6. Continua su Via Benedetto Costa  
400 m
-  7. Svolta leggermente a destra e prendi Piazza della Libertà  
110 m
-  8. Svolta a destra e prendi Borgo Giuseppe Garibaldi/Strada Picena/Strada Provinciale 78  
  
[Continua a seguire Strada Picena/Strada Provinciale 78](#)  
4,1 km
-  9. Continua su SP237  
7,5 km

35 min (24,8 km)

# Amandola

63857 FM

## Segui SP237 e Strada Provinciale 238 in direzione di SP23 a Provincia di Ascoli Piceno

26 min (21,9 km)



10. Procedi in direzione nord da SP237 verso Via  
Guglielmo Marconi

850 m



11. Svolta a sinistra per rimanere su SP237

8,2 km



12. Alla rotonda prendi la 2<sup>a</sup> uscita e prendi Strada  
Provinciale 238

2,8 km



13. Alla rotonda, prendi la 2<sup>a</sup> uscita e rimani su  
Strada Provinciale 238

---

7,0 km



14. Svolta leggermente a sinistra per rimanere su  
Strada Provinciale 238

---

3,0 km



15. Svolta leggermente a destra e prendi SP23

---

3 min (2,9 km)

**Continua su SP17. Guida in direzione di Strada Provinciale  
43 a Castel di Lama**

---








32 min (25,6 km)



16. Prosegui dritto su SP17

---


17 m

-  17. Svolta leggermente a destra per rimanere su SP17  
17,8 km
-  18. Entra in Strada Provinciale 43  
1,2 km
-  19. Svolta a destra e prendi Strada Provinciale 43/Viale IV Novembre  
 Continua a seguire Strada Provinciale 43  
400 m
-  20. Svolta a sinistra e prendi Viale della Repubblica  
1,3 km
-  21. Continua su Contrada Lava  
1,3 km
-  22. Continua su Strada Provinciale 43  
3,5 km


1 h 1 min (50,5 km)

## Strada Provinciale 43


63082 Castel di Lama AP

-  23. Procedi in direzione sudest su Strada Provinciale 43  


---

2,4 km
-  24. Svoltata a sinistra in Contrada Valentino  

---

29 m
-  25. Svoltata a destra e prendi Strada Provinciale 43  


---

1,9 km
-  26. Alla rotonda prendi la 3<sup>a</sup> uscita e prendi Via Salaria/Strada Statale 4/SS4  

---

3,6 km



 27. Alla rotonda prendi la 3<sup>a</sup> uscita e prendi Via Palazzi/Strada Provinciale 81

 Continua a seguire Strada Provinciale 81

---

2,9 km

---

14 min (10,9 km)

## Strada Provinciale 81, 51

63078 Spinetoli AP

**Prendi Via Ferretti e SP18 in direzione di Contrada Grazie a Offida**







---

15 min (12,7 km)

 28. Procedi in direzione nordovest su Via Ferretti

---

4,1 km

-  29. Svolta a destra e prendi SP18  
4,8 km
-  30. Svolta a sinistra  
1,3 km
-  31. Svolta a destra  
2,2 km
-  32. Alla rotonda, prendi la 2<sup>a</sup> uscita  
250 m
-  33. Alla rotonda, prosegui dritto su Strada Provinciale 92  
52 m
-  34. Strada Provinciale 92 fa una leggera curva a destra e diventa Contrada Grazie  
3 min (2,2 km)

# Guida in direzione di Via Borgo S. Paolo/Strada Provinciale Cuprense 23 a Cossignano

---

48 s (450 m)

↩ 35. Svolta a sinistra e prendi Strada Provinciale  
Cuprense 23

---

450 m

↩ 36. Svolta a sinistra e prendi Via Borgo S.  
Paolo/Strada Provinciale Cuprense 23

---


22 m

---

19 min (15,4 km)

## Cossignano

63067 AP

- ↑ 37. Procedi in direzione ovest da Via Borgo S. Paolo/Strada Provinciale Cuprense 23 verso Contrada Fonte Pozzo Della Costa  
 Continua a seguire Strada Provinciale Cuprense 23  
600 m
- ↘ 38. Svolta a destra verso Strada Provinciale 22  
150 m
- ↙ 39. Svolta a sinistra e prendi Strada Provinciale 22  
3,8 km
- ↘ 40. Svolta a destra per rimanere su Strada Provinciale 22  
5,0 km
- ↙ 41. Svolta a sinistra per rimanere su Strada Provinciale 22  
2,9 km

-  42. Svolta a sinistra e prendi Strada Provinciale 185/Via Valdaso  

---

 32 m
-  43. Svolta a destra e prendi Strada Provinciale 22  

---

 800 m
-  44. Svolta a sinistra e prendi Strada Provinciale 238  

---

 8 m
-  45. Svolta a destra e prendi Strada Provinciale 66  

---

 3,5 km
-  46. Alla rotonda, prendi la 3<sup>a</sup> uscita e rimani su Strada Provinciale 66  

---


 2,9 km
-  47. Continua su Via Armando Diaz  

---


 1,2 km
-  48. Svolta a destra e prendi Contrada Campodonico  

---


 2,3 km

-  49. Continua su Strada Provinciale Val d'Ete  
Vivo/SP112  



---

 53 m
-  50. Prosegui dritto su Str. Ete  

---

 500 m
-  51. Svolta a destra e prendi SP61  

---

 1,0 km
-  52. Alla rotonda prendi la 2<sup>a</sup> uscita e prendi Via della  
Stazione/SP61  
 Continua a seguire SP61  

---


 1,5 km

---

33 min (26,4 km)


## SP61

63832 Grottazzolina FM

 53. Procedi in direzione nordovest da SP61 verso Via Enrico Fermi

---

250 m

 54. Mantieni la destra e prosegui verso SP239 Fermana-Falerienze

---

130 m

 55. Prosegui dritto su SP239 Fermana-Falerienze

---

8,6 km

56. Entra nella rotonda

---


37 m

---


9 min (9,0 km)

## Via Giacomo Filippo Maria Prosperi, 5



63900 Campiglione FM

-  57. Procedi in direzione nordest su SP239 Fermana-Falerienze  


---

 350 m
-  58. Alla rotonda prendi la 3<sup>a</sup> uscita e prendi Contrada S. Giovanni  


---

 400 m
-  59. Alla rotonda, prosegui dritto su Via Fonte Murata  
 [Attraversa la rotonda](#)  

---

 1,5 km
-  60. Continua su Via Tenna  

---

 1,0 km
-  61. Continua su Via Faleriense  

---

 1,5 km

---

5 min (4,8 km)



# Via Faleriense, 971-834

63811 Sant'Elpidio a mare FM



62. Procedi in direzione nordest da Via Faleriense verso Str. Santa Caterina

7 m



63. Svolta a sinistra e prendi Strada Provinciale 77/Str. Santa Caterina

 Continua a seguire Strada Provinciale 77

2,8 km



64. Strada Provinciale 77 svolta leggermente a sinistra e diventa Via Angeli

750 m



65. Svolta a destra e prendi Via Angeli/SP27

 Continua a seguire SP27

350 m

---

5 min (3,9 km)

## Via Borgo Bartolucci, 39

63811 Sant'Elpidio a Mare FM

Queste indicazioni stradali servono solo per pianificare il viaggio. Le condizioni stradali e di esercizio potrebbero differire dai risultati delle mappe a causa di lavori in corso, traffico, meteo o altri eventi. Pianifica il tuo percorso considerando questi fattori. Rispetta la segnaletica stradale.