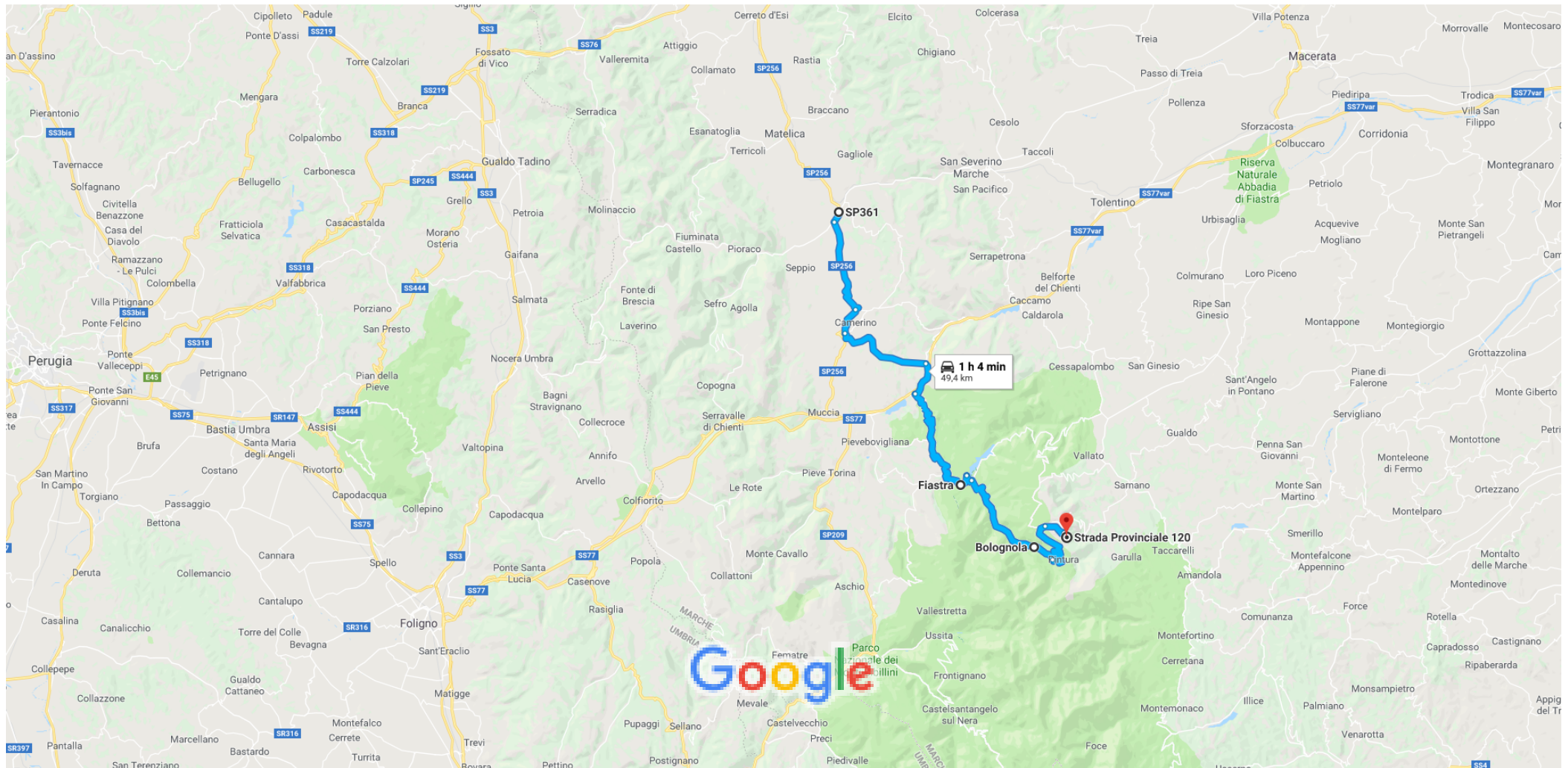




da SP361, 62022 Castelraimondo MC a Strada Provinciale 120, 62028 Sassotetto MC

In auto 49,4 km, 1 h 4 min



SP361

62022 Castelraimondo MC



1. Procedi in direzione sud da Strada Provinciale 256 Muccese/SP361 verso Via Ugo Betti

800 m



2. Alla rotonda prendi la 2^a uscita e prendi Strada Provinciale 256 Muccese

7,4 km




3. Alla rotonda, prendi la 2^a uscita e rimani su Strada Provinciale 256 Muccese


1,9 km




4. Svolta a sinistra e prendi Strada Provinciale 132

7,1 km

-  5. Svolta a destra e prendi Località Sfercia
(indicazioni per
Foligno/Bologna/Pescara/Macerata)

2,5 km
-  6. Svolta a sinistra e prendi SP98


10,4 km
-  7. Alla rotonda, prendi la 3^a uscita e rimani su SP98


150 m



36 min (30,3 km)

Fiastra

62035 MC

-  8. Procedi in direzione est da SP98 verso Via Umberto I

 850 m
-  9. Svolta a destra per rimanere su SP98


 700 m
-  10. Svolta a destra e prendi Via Sibillini/Strada Provinciale 47
 Continua a seguire Strada Provinciale 47


 7,6 km


12 min (9,2 km)


Bolognola


62035 MC

-  11. Procedi in direzione sudest da Strada Provinciale 47 verso Via G. Felici

 1,7 km
-  12. Continua su Strada Provinciale 120

 6,3 km
-  13. Svolta a destra

 1,7 km
-  14. Svolta a destra in Strada Provinciale 120

 210 m
-  15. Svolta leggermente a sinistra e prendi Strada Provinciale 120

 190 m

16 min (10,0 km)

Strada Provinciale 120

62028 Sassotetto MC

Queste indicazioni stradali servono solo per pianificare il viaggio. Le condizioni stradali e di esercizio potrebbero differire dai risultati delle mappe a causa di lavori in corso, traffico, meteo o altri eventi. Pianifica il tuo percorso considerando questi fattori. Rispetta la segnaletica stradale.