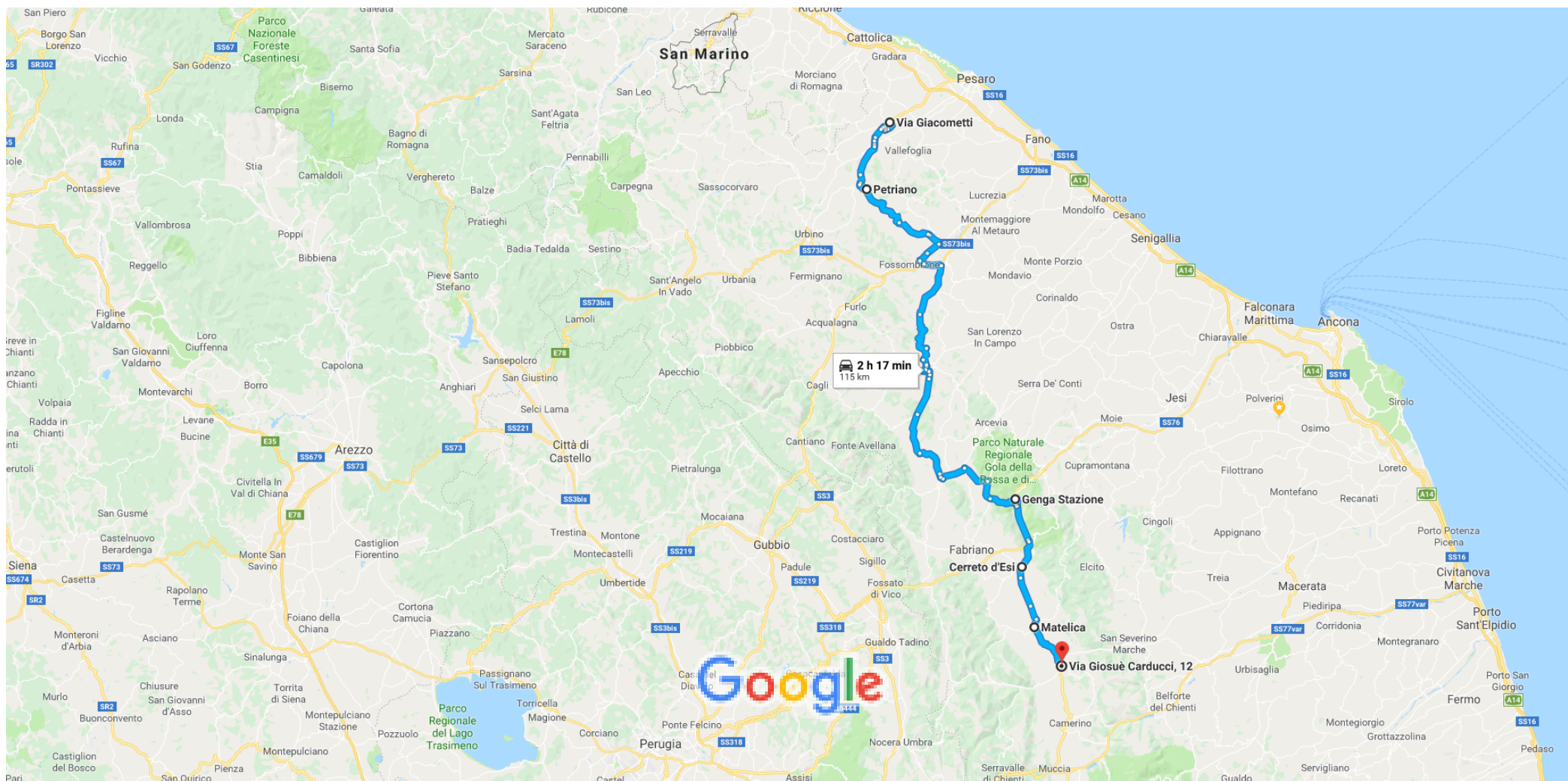




da Via Giacometti, In auto 115 km, 2 h 17 min
Montecchio PU a Via Giosuè Carducci, 12,
62022 Castelraimondo MC



Via Giacometti

Provincia di Pesaro e Urbino

Prendi Via Arena, Via XXV Aprile e Via Wolfgang Amadeus Mozart in direzione di Viale Roma a Montecchio

5 min (2,2 km)



1. Procedi in direzione sudest da Via Giacometti verso Via Lucio Fontana

160 m



2. Svoltata a destra e prendi Via Lucio Fontana

26 m



3. Alla rotonda prendi la 2^a uscita e prendi Via Arena

400 m



4. Alla rotonda prendi la 1^a uscita e prendi Via XXV Aprile

800 m



5. Alla rotonda, prosegui dritto su Via Wolfgang Amadeus Mozart

400 m



6. Svolta a destra e prendi Via Grosseto

150 m



7. Continua su Via Foglia

290 m

Segui SP423 in direzione di Strada Provinciale 58 a Petriano

15 min (11,2 km)



8. Svolta a sinistra e prendi Viale Roma

180 m



9. Alla rotonda, prendi la 2^a uscita e rimani su Viale Roma

350 m



10. Alla rotonda prendi la 2^a uscita e prendi SP423

 [Attraversa la rotonda](#)

1,4 km



11. Alla rotonda, prendi la 2^a uscita e rimani su SP423

550 m



12. Alla rotonda prendi la 2^a uscita e prendi Via Nazionale/SP423

450 m



13. Alla rotonda, prosegui dritto per rimanere su Via Nazionale/SP423

350 m



14. Alla rotonda, prendi la 2^a uscita e rimani su Via Nazionale/SP423

 Continua a seguire SP423

4,5 km



15. Alla rotonda, prendi la 2^a uscita e rimani su SP423

1,1 km



16. Prendi l'uscita verso Petriano/Gallo

100 m



17. Svolta a sinistra

300 m




18. Alla rotonda prendi la 2^a uscita e prendi Strada Provinciale 58


2,0 km


19 min (13,4 km)


Petriano



61020 PU

-  19. Procedi in direzione sudest da Strada Provinciale 58 verso Via Leonardo Da Vinci


 8,5 km
-  20. Continua su Strada Provinciale 48/Str. Scotaneto


 4,9 km
-  21. Continua su Via Flaminia


 220 m
-  22. Continua su Strada Provinciale 48


 1,9 km
-  23. Svolta a destra e prendi Via Flaminia/Località Ponte degli Alberi/SS3
 Continua a seguire Via Flaminia/SS3


 2,0 km


-  24. Alla rotonda prendi la 2^a uscita e prendi Via Flaminia/Strada Provinciale Flaminia/SS3

1,4 km
-  25. Alla rotonda prendi la 2^a uscita e prendi SS3


67 m
-  26. Alla rotonda prendi la 2^a uscita e prendi Via Risorgimento/Strada Provinciale 5

900 m
-  27. Svolta a sinistra e prendi Strada Provinciale 5


2,4 km
-  28. Svolta leggermente a destra e prendi Strada Provinciale 40


7,7 km
-  29. Continua su Strada Provinciale Barbanti


7,4 km

-  30. Svolta a destra


 1,8 km
-  31. Svolta tutto a sinistra e prendi Via Giuseppe di Vittorio

 1,0 km
-  32. Prendi lo svincolo per Cagli


 150 m
-  33. Entra in Via Alcide De Gasperi/SP424


 850 m
-  34. Svolta a sinistra e prendi Via Monte Acuto



 500 m
-  35. Continua su Via G. Marconi



 650 m
-  36. Svolta leggermente a destra e prendi Via Antonio Gramsci


 500 m


-  37. Continua su Viale Dante Alighieri

 500 m
-  38. Continua su Via Papa Giovanni XXIII


 5,2 km
-  39. Continua su Strada Provinciale di Sassoferato/SP16
 Continua a seguire SP16


 5,6 km
-  40. Svolta a sinistra e prendi Località Piano/SP16
 Continua a seguire SP16


 4,7 km
-  41. SP16 fa una leggera curva a destra e diventa Via G. Leopardi


 500 m
-  42. Svolta a sinistra e prendi Via Giuseppe Garibaldi


 36 m


-  43. Svolta a destra e prendi Via Donato Bramante


 190 m
-  44. Svolta a sinistra verso Via Decio Mure

 23 m
-  45. Svolta a destra verso Via Decio Mure

 38 m
-  46. Prosegui dritto su Via Decio Mure

 82 m
-  47. Svolta a sinistra e prendi Strada Provinciale 360
Arcevese

 3,5 km
-  48. Svolta a destra e prendi SP22

 4,0 km
-  49. Continua su SP15

 2,7 km



50. Continua su Frazione Pianello

3,9 km



51. Continua su Via Guglielmo Marconi

270 m

1 h 27 min (74,2 km)

Genga Stazione

60040 AN


Prendi SS76 da SS256


4 min (2,0 km)





52. Procedi in direzione nordest da Via Guglielmo Marconi verso Via Guglielmo Marconi


220 m

-  53. Svolta a destra e prendi SS256

 850 m
-  54. SS256 svolta a destra e diventa Via S. Vittore

 280 m
-  55. Svolta a sinistra

 500 m
-  56. Alla rotonda prendi la 2^a uscita e prendi lo svincolo SS76

 120 m
-  57. Mantieni la sinistra ed entra in SS76

 63 m

**Segui SS76 in direzione di Strada Provinciale 256 Muccese
a Cerreto d'Esi**

9 min (8,9 km)



58. Entra in SS76

4,8 km



59. Usa la corsia di destra per prendere lo svincolo per Borgo Tufico/Camerino/Matelica/Cerreto D'esi

300 m




60. Continua su Strada Provinciale 256 Muccese


3,8 km


13 min (11,0 km)


Cerreto d'Esi


60043 AN

-  61. Procedi in direzione sudovest su Strada Provinciale 256 Muccese

450 m
-  62. Alla rotonda, prendi la 2^a uscita e rimani su Strada Provinciale 256 Muccese

1,2 km
-  63. Alla rotonda, prendi la 1^a uscita e rimani su Strada Provinciale 256 Muccese

4,1 km
-  64. Alla rotonda, prendi la 2^a uscita e rimani su Strada Provinciale 256 Muccese


2,1 km
-  65. Alla rotonda, prendi la 3^a uscita e rimani su Strada Provinciale 256 Muccese

1,1 km

11 min (8,9 km)

Matelica

62024 MC

-  66. Procedi in direzione sud da Strada Provinciale 256 Muccese verso Viale J.F. Kennedy

7,2 km

8 min (7,2 km)

Via Giosuè Carducci, 12

62022 Castelraimondo MC

Queste indicazioni stradali servono solo per pianificare il viaggio. Le condizioni stradali e di

esercizio potrebbero differire dai risultati delle mappe a causa di lavori in corso, traffico, meteo o altri eventi. Pianifica il tuo percorso considerando questi fattori. Rispetta la segnaletica stradale.