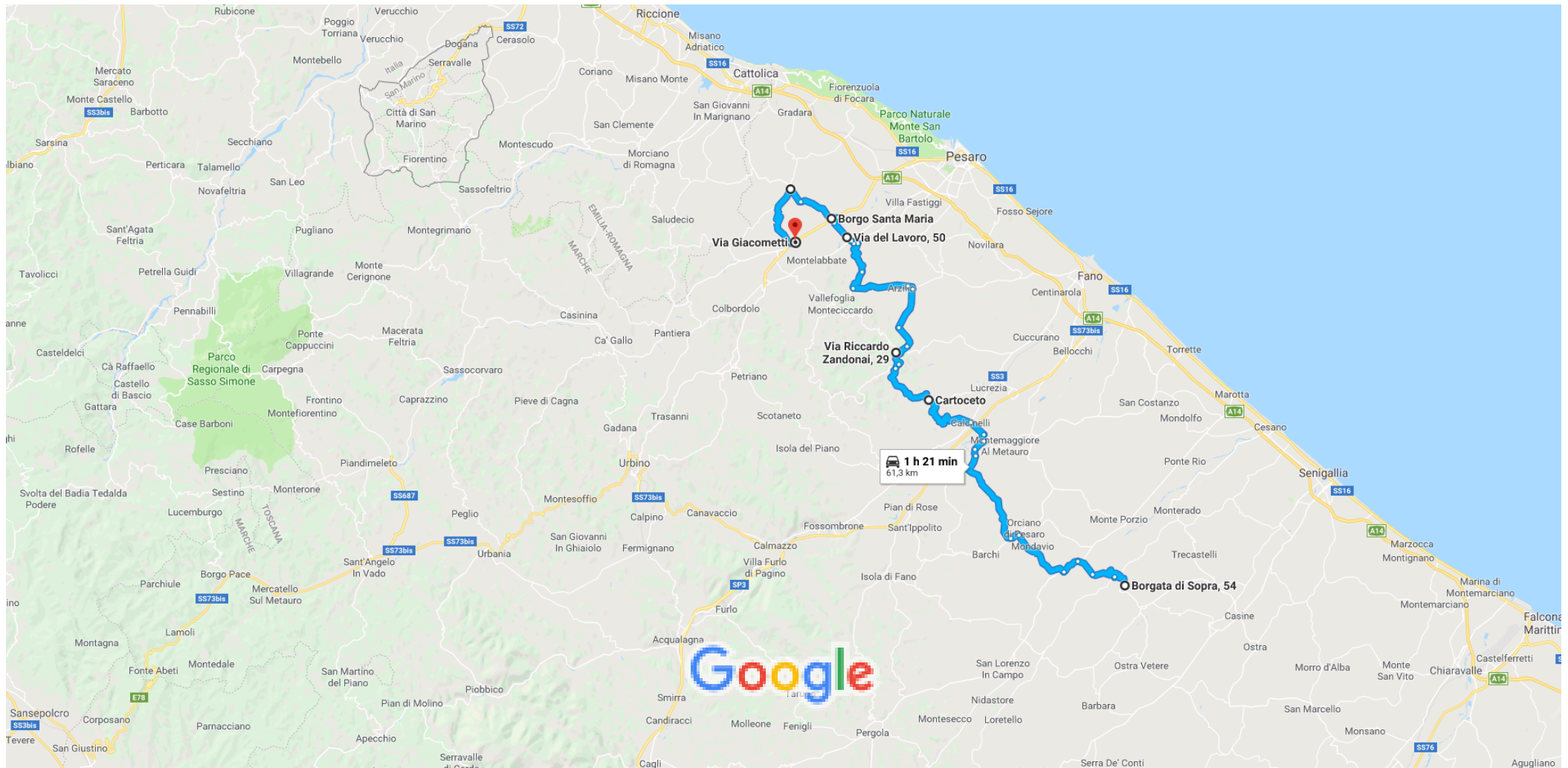




da Borgata di Sopra, 54, 60013 Corinaldo AN a Via Giacometti, Montecchio PU
In auto 61,3 km, 1 h 21 min



Borgata di Sopra, 54

60013 Corinaldo AN



1. Procedi in direzione nordovest da Borgo di Sopra/Strada Provinciale dell'Acquasanta verso Via Rocconi

1 s (7 m)

Prendi Strada Provinciale Mondaviese e Strada Provinciale 49 in direzione di Via Borghetto a San Liberio

24 min (19,2 km)



2. Svolta leggermente a destra e prendi Strada Provinciale dell'Acquasanta/Viale degli Eroi



Continua a seguire Strada Provinciale dell'Acquasanta

1,5 km



3. Svolta a destra e prendi Via del Cesano

2,5 km



4. Continua su Viale del Lavoro

1,5 km



5. Svolta a sinistra e prendi SP424

1,3 km



6. Svolta a destra e prendi Via Mondaviese/Strada Provinciale Mondaviese



Continua a seguire Strada Provinciale Mondaviese

4,7 km



7. Svolta a sinistra e prendi Strada Provinciale Mondaviese/Viale Papa Giovanni XXIII

 Continua a seguire Strada Provinciale Mondaviese

650 m



8. Prosegui dritto su Via Fornace/Strada Provinciale 49

 Continua a seguire Strada Provinciale 49

7,2 km

Continua su Via Borghetto in direzione di Strada Provinciale Orcianese

3 min (1,9 km)



9. Svolta a sinistra e prendi Via Borghetto

500 m



10. Svolta leggermente a destra per rimanere su Via Borghetto


800 m

 11. Continua su Via Carbonara


550 m

Guida in direzione di Strada Provinciale Mombaroccese/SP26 a Cartoceto

10 min (6,6 km)

 12. Svolta a sinistra e prendi Strada Provinciale
Orcianese

1,2 km

 13. Continua su Strada Provinciale
Mombaroccese/Viale Alfredo Oriani/SP26





Continua a seguire Strada Provinciale
Mombaroccese/SP26


5,4 km


37 min (27,7 km)


Cartoceto

61030 PU

-  14. Procedi in direzione nordovest da Strada Provinciale Mombaroccese/SP26 verso Via Solferino

[Continua a seguire Strada Provinciale Mombaroccese](#)

4,8 km
-  15. Continua su SP26/SP31

550 m
-  16. Svolta a sinistra per rimanere su SP26/SP31


1,3 km
-  17. Svolta a destra e prendi Strada Provinciale 32



10 m


10 min (6,6 km)

Via Riccardo Zandonai, 29






61024 Mombaroccio PU

-  18. Procedi in direzione est da Strada Provinciale 32 verso Via Panoramica

 1,1 km
-  19. Alla rotonda prendi la 3^a uscita e prendi Strada Provinciale 32/Via Villagrande
 Continua a seguire Via Villagrande

 1,6 km
-  20. Svoltata a destra e prendi Strada Provinciale 32/Via Villagrande

 2,9 km

-  21. Svolta a sinistra e prendi Strada Provinciale 143
450 m
-  22. Continua su Via Cairo/Strada Provinciale 144
 Continua a seguire Strada Provinciale 144
3,9 km
-  23. Svolta a destra e prendi Str. della Valle
1,4 km
-  24. Str. della Valle svolta leggermente a sinistra e diventa Str. Micaloro
2,8 km
-  25. Svolta a sinistra e prendi Strada della Chiusa
450 m
-  26. Alla rotonda prendi la 1^a uscita e prendi Via del Lavoro
250 m



27. Alla rotonda, prendi la 2^a uscita e rimani su Via del Lavoro

400 m

19 min (15,2 km)

Via del Lavoro, 50

61122 Chiusa di Ginestreto PU



28. Procedi in direzione ovest su Via del Lavoro

11 m







29. Alla rotonda, prendi la 1^a uscita

83 m



30. Continua su Str. della Foglia

1,2 km

-  31. Alla rotonda, prendi la 1^a uscita e rimani su Str. della Foglia
-
- 500 m
-  32. Alla rotonda prendi la 2^a uscita e prendi Strada del Montefeltro/SP423
-  Continua a seguire SP423
-
- 550 m
-  33. Svoltata a destra e prendi Str. Giovanni Maria Lancisi (indicazioni per Tavullia/Pozzo Alto)
-
- 43 m


3 min (2,3 km)


Borgo Santa Maria


61122 PU


Segui Str. Giovanni Maria Lancisi e Strada Provinciale 38 fino a Via Arena


10 min (9,0 km)

-  34. Procedi in direzione nordovest da Str. Giovanni Maria Lancisi verso Via del Progresso

2,6 km
-  35. Continua su Strada Provinciale 38/Str. per Pozzo

1,2 km
-  36. Svolta leggermente a sinistra e prendi Strada Provinciale 38


4,9 km
-  37. Continua su Via Marrone

79 m
-  38. Alla rotonda prendi la 2^a uscita e prendi Via Montecchio


240 m

Segui Via Arena fino a Via Giacometti

1 min (500 m)

-  39. Alla rotonda prendi la 1^a uscita e prendi Via Arena

270 m

-  40. Alla rotonda prendi la 2^a uscita e prendi Via Lucio Fontana

47 m

-  41. Svolta a sinistra e prendi Via Giacometti

160 m

12 min (9,5 km)

Via Giacometti

Provincia di Pesaro e Urbino

Queste indicazioni stradali servono solo per pianificare il viaggio. Le condizioni stradali e di esercizio potrebbero differire dai risultati delle mappe a causa di lavori in corso, traffico, meteo o altri eventi. Pianifica il tuo percorso considerando questi fattori. Rispetta la segnaletica stradale.