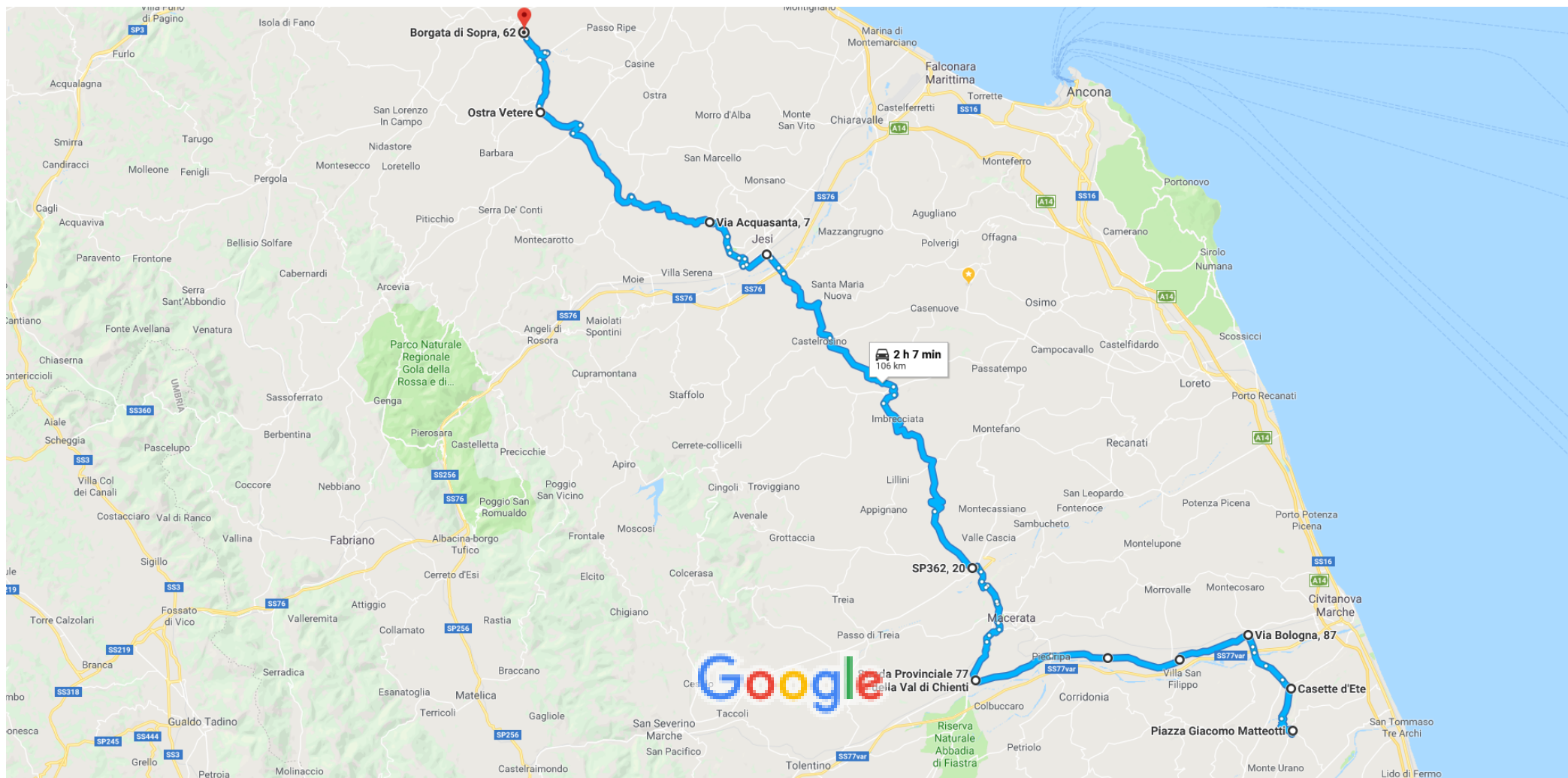




# da Piazza Giacomo Matteotti In auto 106 km, 2 h 7 min Matteotti a Borgata di Sopra, 62, 60013 Corinaldo AN



# Piazza Giacomo Matteotti

63811 Sant'Elpidio a Mare FM



1. Procedi in direzione nordest da Piazza Giacomo Matteotti verso Corso Baccio

21 m



2. Svolta a sinistra e prendi Corso Baccio

180 m



3. Svolta a sinistra e prendi Via Medaglia

100 m



4. Svolta a destra e prendi Via Porta Canale/SP27

 Continua a seguire Via Porta Canale

300 m



5. Svoltata tutto a destra e prendi Via Arno/SP27

 Continua a seguire SP27

---

2,1 km



6. Svoltata a destra e prendi Strada Provinciale 26

---

2,2 km

---

8 min (4,9 km)

## Casette d'Ete









63811 FM



7. Procedi in direzione nord da Corso G. Garibaldi/Strada Provinciale 26 verso Strada Provinciale 8/Viale Cavour

---

17 m

-  8. Svolta a sinistra e prendi Strada Provinciale 8/Viale Cavour  
 Continua a seguire Strada Provinciale 8  
850 m
-  9. Alla rotonda, prosegui dritto per rimanere su Strada Provinciale 8  
1,5 km
-  10. Alla rotonda, prendi la 2<sup>a</sup> uscita e rimani su Strada Provinciale 8  
 Attraversa la rotonda  
1,3 km
-  11. Alla rotonda, prosegui dritto su SP78  
 Attraversa la rotonda  
450 m
-  12. Prosegui dritto per rimanere su SP78  
850 m

---

7 min (5,0 km)

## Via Bologna, 87

62010 Montecosaro Scalo MC



13. Procedi in direzione sudovest da Via Bologna/Strada Provinciale Civitanova Marche-Macerata/SP485 verso Via Centenario Unità d'Italia

---

14,2 km



14. Alla rotonda, prosegui dritto per rimanere su Strada Provinciale Civitanova Marche-Macerata/SP485

---

5,5 km



**15. Alla rotonda, prosegui dritto su Strada Provinciale 77 della Val di Chienti/SP77**

---

50 m

---

23 min (19,8 km)

## Strada Provinciale 77 della Val di Chienti

62100 Macerata MC

**Continua in direzione di Borgo Nicolò Peranzoni/Strada Provinciale 77 della Val di Chienti/SP77**

---

11 min (9,3 km)



**16. Procedi in direzione nordovest da Strada Provinciale 77 della Val di Chienti/SP77 verso Contrada Pieve**

---

3,0 km



17. Alla rotonda prendi la 1<sup>a</sup> uscita e prendi Via Luigi Pirandello/Via Roma/Strada Provinciale 77 della Val di Chienti/SP77



Continua a seguire [Via Roma/Strada Provinciale 77 della Val di Chienti/SP77](#)

---

500 m



18. Svolta leggermente a destra e prendi Via Enrico Mattei/Strada Provinciale 77 della Val di Chienti/SP77

---

850 m



19. Alla rotonda prendi la 2<sup>a</sup> uscita e prendi Via Giuseppe Tucci/Strada Provinciale 77 della Val di Chienti/SP77

---

500 m



20. Alla rotonda prendi la 2<sup>a</sup> uscita e prendi Strada Provinciale 77 della Val di Chienti/SP77

---

1,4 km



21. Mantieni la destra e prosegui verso Strada Provinciale 77 della Val di Chienti/Via Vittime delle Foibe/SP77

---

190 m



22. Entra in Strada Provinciale 77 della Val di Chienti/Via Vittime delle Foibe/SP77



[Continua a seguire Strada Provinciale 77 della Val di Chienti/SP77](#)

---

1,2 km



23. Svolta a sinistra e prendi Borgo Pompeo Compagnoni/Contrada Montanello/Strada Provinciale 77 della Val di Chienti/SP77

---

120 m





24. Svolta a destra e prendi Via dei Velini/Intervalliva di Macerata/Strada Provinciale 77 della Val di Chienti/SP77

---

850 m



25. Alla rotonda prendi la 1<sup>a</sup> uscita e prendi Via Franco Corelli/Intervalliva di Macerata/Strada Provinciale 77 della Val di Chienti/Variante Villa Potenza/SP181



Continua a seguire Via Franco Corelli/Intervalliva di Macerata/Variante Villa Potenza/SP181

---

750 m

**Segui Borgo Nicolò Peranzoni/Strada Provinciale 77 della Val di Chienti/SP77 e Strada Septempedana/SP361 fino a Via Enrico De Nicola/Strada Provinciale Jesina/SP362**

---

1 min (900 m)



26. Alla rotonda prendi la 2<sup>a</sup> uscita e prendi Borgo Nicolò Peranzoni/Strada Provinciale 77 della Val di Chienti/SP77

---

450 m



27. Svolta a sinistra e prendi Strada Provinciale della Val di Chieti

---

25 m



28. Svolta a sinistra e prendi Borgo Pluvio Elvio Pertinace/Strada Provinciale 77 della Val di Chienti/Strada Septempedana/SP361/SP77

---

110 m



29. Svolta leggermente a destra e prendi Strada Septempedana/Via Teatro Romano/SP361

---

120 m



30. Prosegui dritto su Via Enrico De Nicola/Strada Provinciale Jesina/SP362

---

180 m

---

12 min (10,2 km)

## SP362, 20

62100 Villa Potenza MC









31. Procedi in direzione nordovest da Via Enrico De Nicola/Strada Provinciale Jesina/SP362 verso Contrada Cimarella









Continua a seguire Strada Provinciale Jesina/SP362




---

4,8 km

-  32. Svolta a destra per rimanere su Strada Provinciale Jesina/SP362  
11,9 km
-  33. Svolta a destra e prendi Via Italia  
1,0 km
-  34. Continua su Via Aldo Moro  
950 m
-  35. Via Aldo Moro svolta a destra e diventa Via Vittorio Veneto/SP362  
27 m
-  36. Alla rotonda prendi la 3<sup>a</sup> uscita e prendi Via dell'Industria/SP362  
 Continua a seguire SP362  
6,2 km

-  37. Alla rotonda prendi la 2<sup>a</sup> uscita e prendi Via Macerata/SP362  
 [Continua a seguire SP362](#)  
7,5 km
-  38. Alla rotonda prendi la 2<sup>a</sup> uscita e prendi Via Minonna  
550 m
-  39. Alla rotonda, prosegui dritto su Via G. Marconi/SP362  
850 m
-  40. Alla rotonda prendi la 2<sup>a</sup> uscita e prendi Via G. Marconi  
450 m
-  41. Svolta a sinistra e prendi Via del Verziere  
1,8 km

-  42. Alla rotonda prendi la 2<sup>a</sup> uscita e prendi Via Valche  
280 m
-  43. Alla rotonda prendi la 1<sup>a</sup> uscita e prendi Via XX Luglio  
 [Attraversa la rotonda](#)  
600 m
-  44. Alla rotonda, prosegui dritto per rimanere su Via XX Luglio  
400 m
-  45. Alla rotonda prendi la 2<sup>a</sup> uscita e prendi Via Fausto Coppi  
 [Attraversa la rotonda](#)  
700 m
-  46. Alla rotonda, prosegui dritto su Via Campolungo  
450 m



-  47. Continua su Via degli Appennini  
700 m
-  48. Svolta a sinistra e prendi Via Paradiso  
1,3 km
-  49. Alla rotonda, prosegui dritto su SP17  
550 m

---

49 min (40,9 km)

## Via Acquasanta, 7

60035 Jesi AN

-  50. Procedi in direzione nordovest su SP17  
6,9 km
-  51. Alla rotonda, prendi la 2<sup>a</sup> uscita e rimani su SP17  
7,1 km



52. Svolta a destra e prendi Strada Provinciale 360  
Arceviесе/SP17

---

750 m



53. Svolta a sinistra e prendi Strada Provinciale  
dell'Acquasanta/SP17

---

3,1 km

---

19 min (17,8 km)

## Ostra Vetere

60010 AN



54. Procedi in direzione nordovest verso Contrada  
Piani d'Appresso/SP17/SP43

---

9 m





55. Esci dalla rotonda e prendi Contrada Piani d'Appresso/SP17/SP43

---

450 m



56. Svoltata a destra e prendi Contrada Santa Croce/SP17

 Continua a seguire SP17

---

3,4 km



57. Svoltata a destra e prendi Strada Provinciale Corinaldese

---

850 m



58. Alla rotonda prendi la 3<sup>a</sup> uscita e prendi Strada Provinciale dell'Acquasanta

---

240 m



59. Svoltata leggermente a sinistra per rimanere su Strada Provinciale dell'Acquasanta

---

1,8 km



60. Alla rotonda, prosegui dritto su Borgo di Sotto/Strada Provinciale dell'Acquasanta



Continua a seguire Strada Provinciale dell'Acquasanta

---

500 m

---

10 min (7,2 km)

## Borgata di Sopra, 62

60013 Corinaldo AN

Queste indicazioni stradali servono solo per pianificare il viaggio. Le condizioni stradali e di esercizio potrebbero differire dai risultati delle mappe a causa di lavori in corso, traffico, meteo o altri eventi. Pianifica il tuo percorso considerando questi fattori. Rispetta la segnaletica stradale.

